


CEUTA Y LA POLÍTICA INTERNACIONAL

Instituto de Estudios Ceutíes

**Las aguas territoriales en el Estrecho:
delimitación de espacios
marítimos entre
España y Marruecos**



Juan Luis Suárez de Vivero

Universidad de Sevilla

Departamento de Geografía Humana





CONTENIDOS

- **GEOPOLÍTICA GLOBAL**
- **QUÉ ES JURÍDICAMENTE UN ESTRECHO**
- **ESTADOS, ENCLAVES Y JURISDICCIONES MARÍTIMAS**
- **QUIÉN DOMINA EL ESTRECHO**

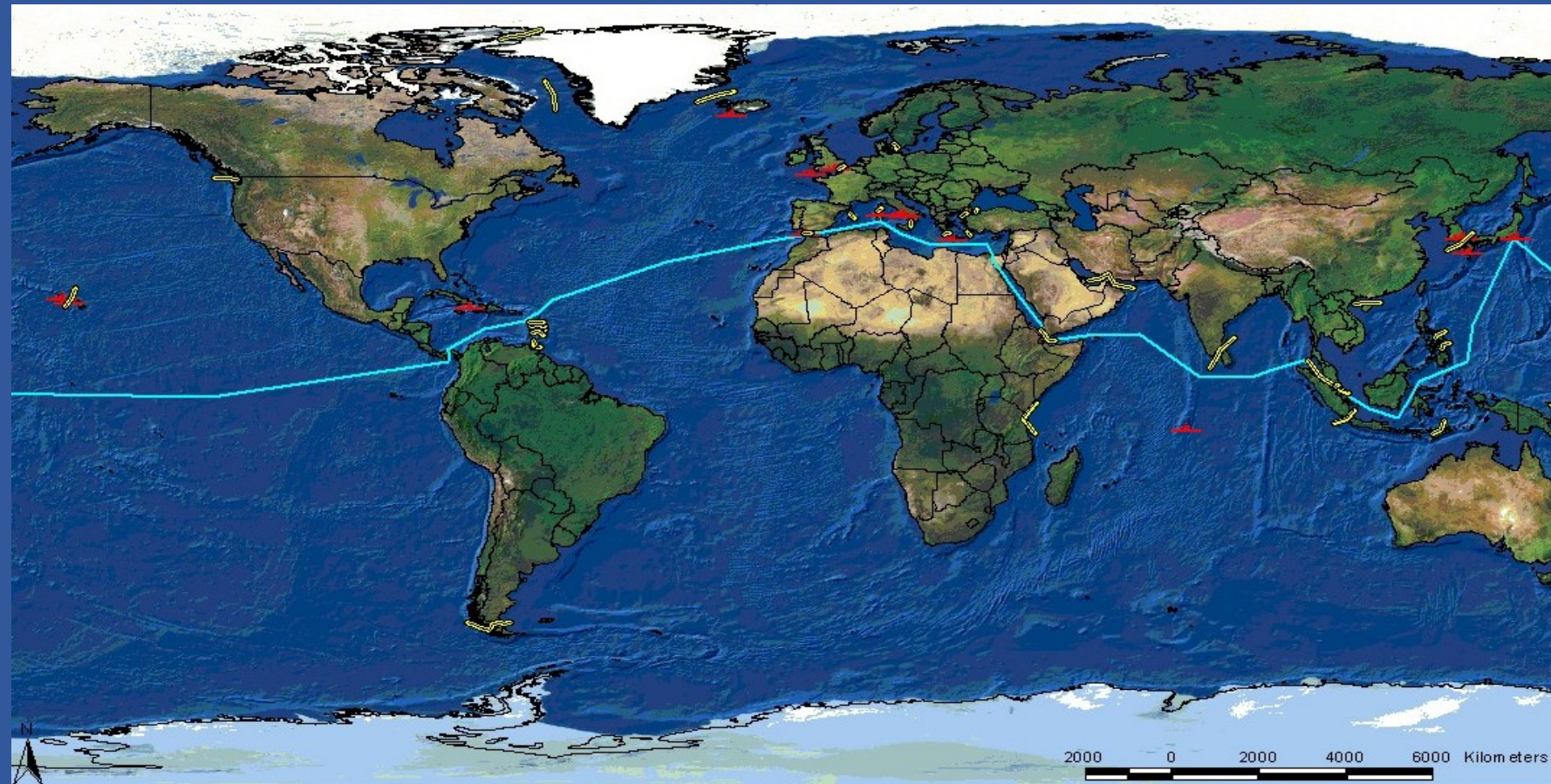





Las aguas territoriales en el Estrecho:
delimitación de espacios marítimos entre
España y Marruecos

Juan Luis Suárez de Vivero

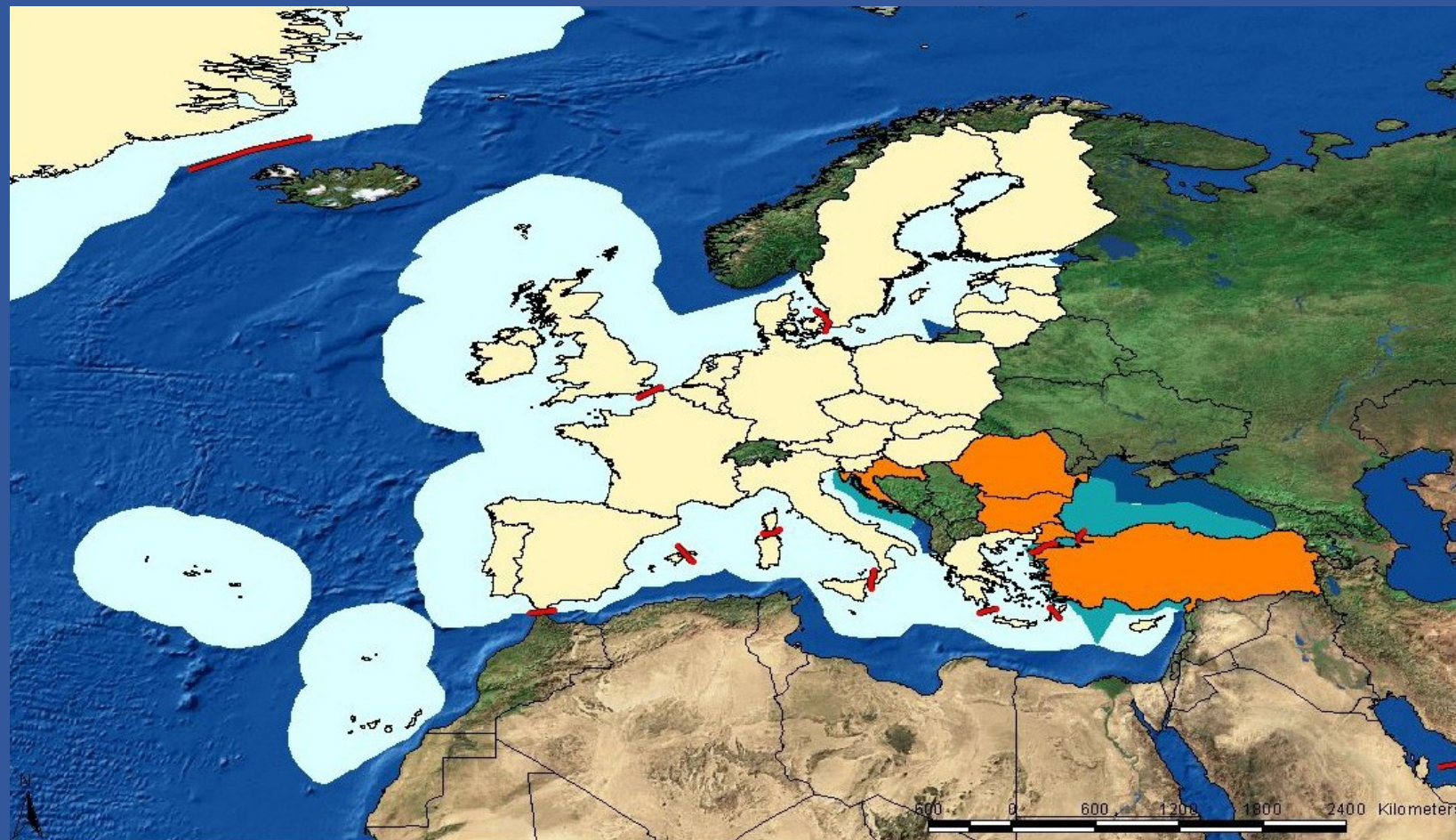
GEOPOLÍTICA GLOBAL

Los estrechos en la doctrina estratégica: “el ecuador económico”



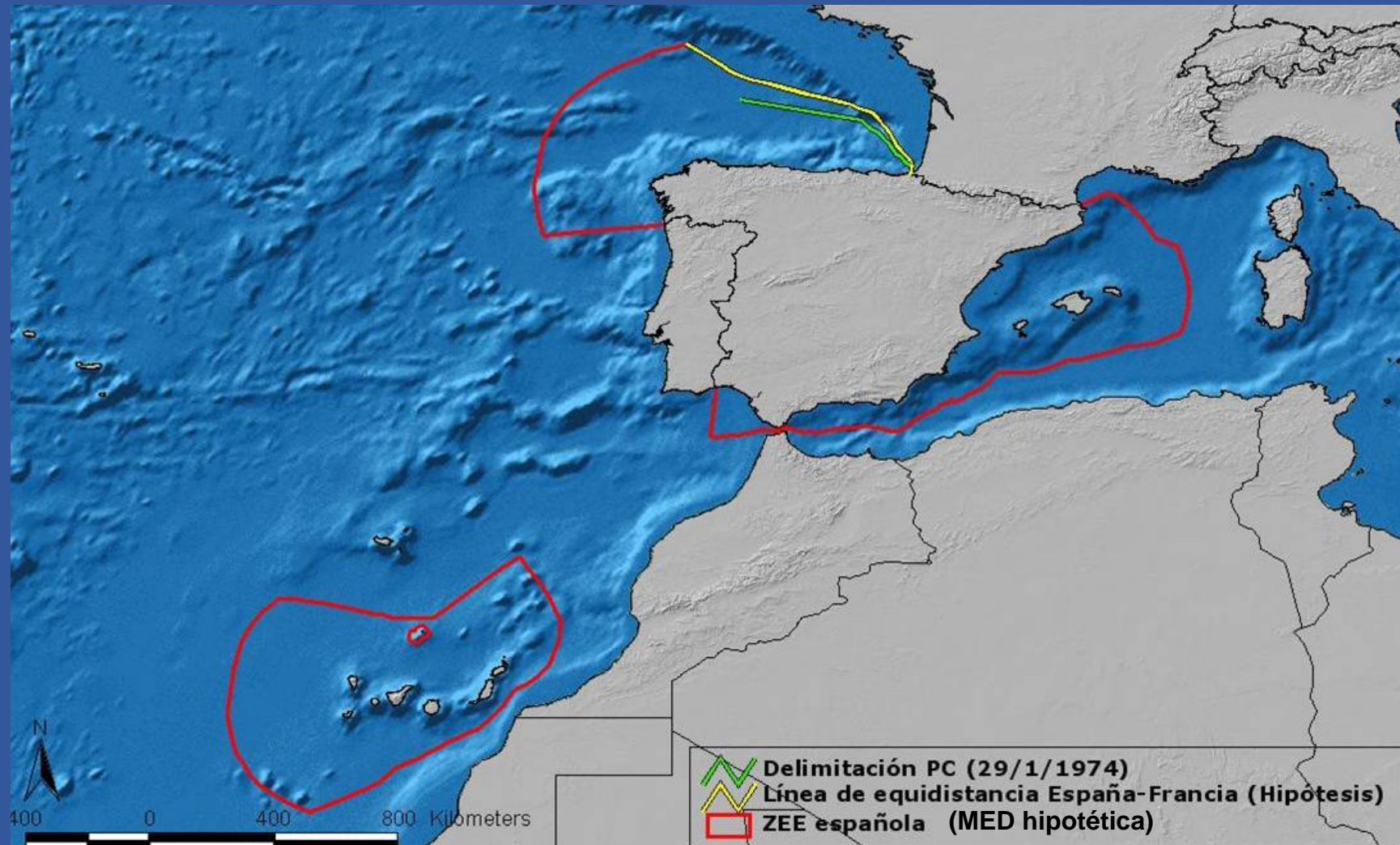
-  Bases navales de EE.UU.
-  Estrechos internacionales
-  Ecuador económico

El estrecho de Gibraltar en el contexto europeo



-  Estrechos internacionales
-  UE 25
-  UE +4
-  ZEE UE 25
-  ZEE +4 (Bulgaria, Croacia, Rumania y Turquía)

Las aguas jurisdiccionales españolas



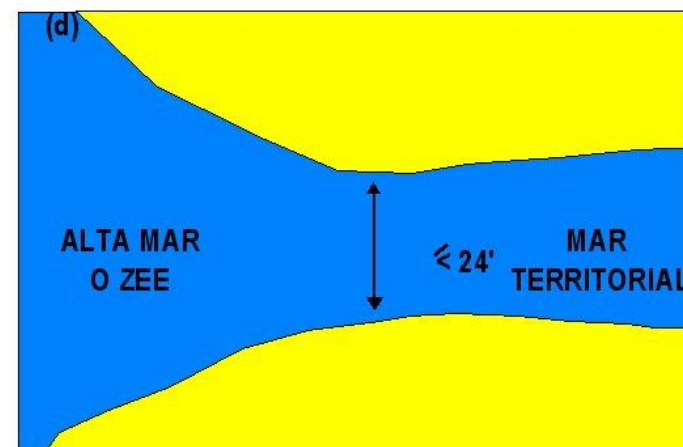
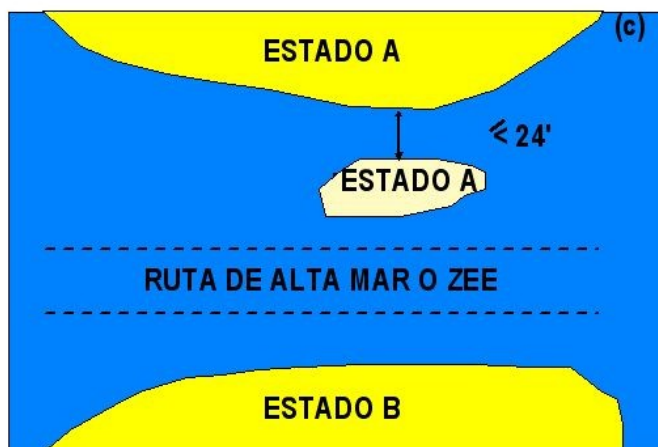
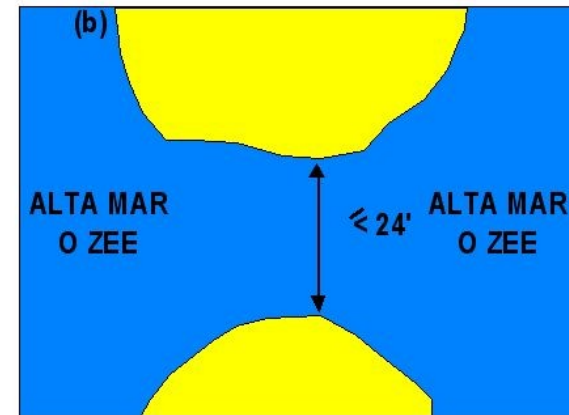
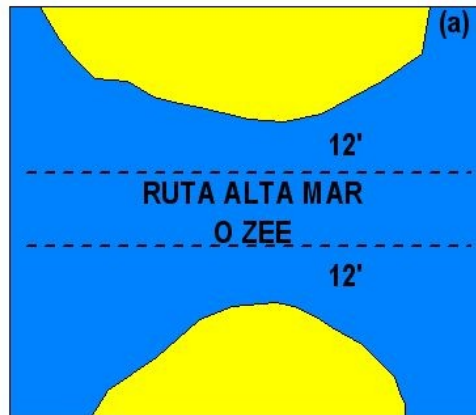


Las aguas territoriales en el Estrecho:
delimitación de espacios marítimos entre
España y Marruecos

Juan Luis Suárez de Vivero

QUÉ ES JURÍDICAMENTE UN ESTRECHO

Funcionalidad y geografía



Paso inocente y paso en tránsito





Las aguas territoriales en el Estrecho:
delimitación de espacios marítimos entre
España y Marruecos

Juan Luis Suárez de Vivero

ESTADOS, ENCLAVES Y JURISDICCIONES MARÍTIMAS

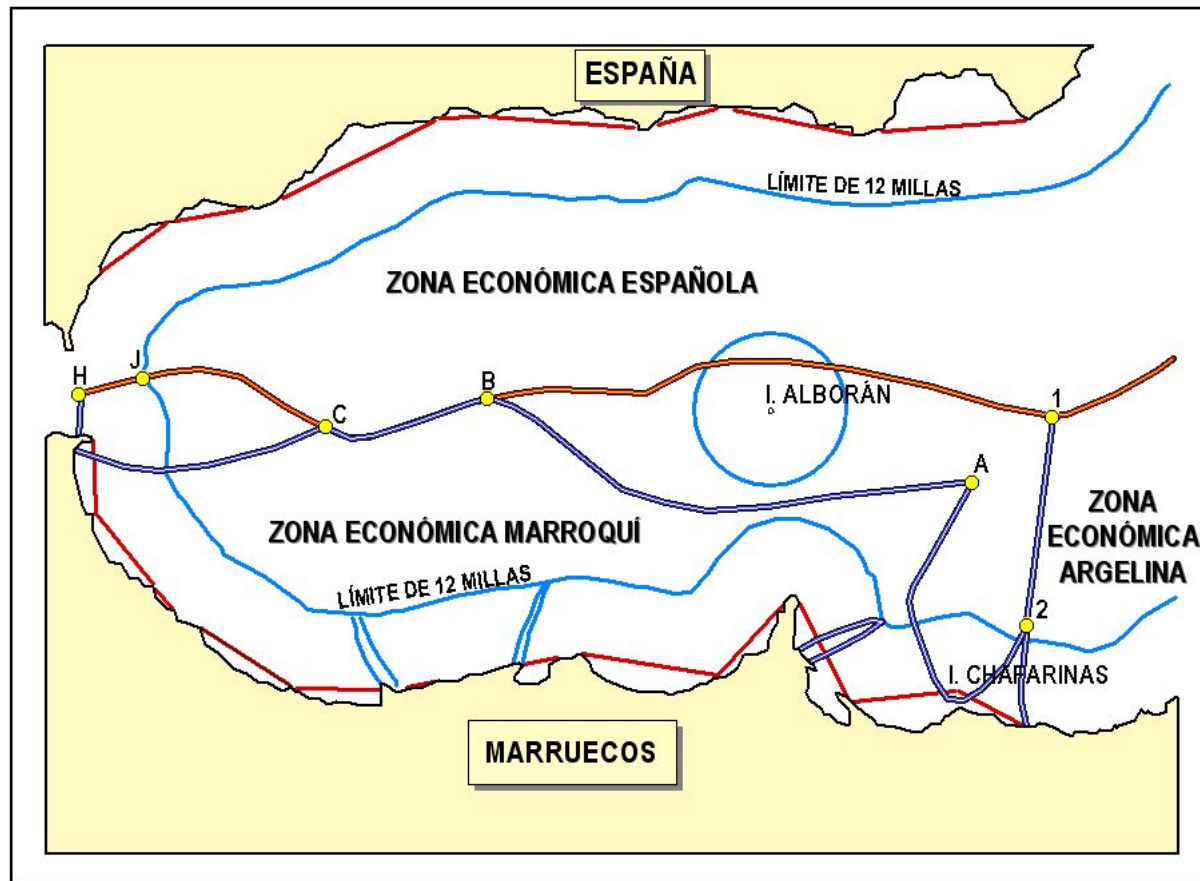
Quién genera aguas jurisdiccionales y tipos de jurisdicción



Delimitación del estrecho



Otras jurisdicciones



Punto triple ESPAÑA - MARRUECOS - ARGELIA

- 1 - Sin tener en cuenta Alborán y las Plazas de Soberanía
- 2 - Teniendo en cuenta Alborán y las Plazas de Soberanía

— Líneas de EQUIDISTANCIA — Sin tener en cuenta Alborán y las Plazas de Soberanía
— Teniendo en cuenta Alborán y las Plazas de Soberanía



Las aguas territoriales en el Estrecho:
delimitación de espacios marítimos entre
España y Marruecos

Juan Luis Suárez de Vivero

QUIÉN DOMINA EL ESTRECHO

En las dos orillas



CONCLUSIONES

- Soberanía española sobre el corredor oriental del Estrecho (incluye espacio aéreo)
- Una parte importante de los conflictos con Marruecos se inscriben en el escenario geográfico que en un sentido amplio abarca el Estrecho (golfo Ibero- marroquí/Alborán)
- La cuestión de los estrechos, aunque atenuada tras la guerra fría, sigue teniendo un peso importante en los planteamientos estratégicos

CONCLUSIONES

- Los territorios españoles en África (exclaves) tienen como resultado ampliar la soberanía española en las costas de Marruecos
- La no delimitación con Marruecos supone mantener un potencial de conflictividad latente aunque de difícil resolución, pues ni España renuncia a estos territorios ni Marruecos los acepta
- Interdependencia Gibraltar – Ceuta